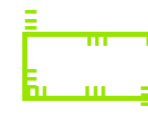


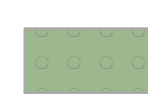




Source: Esri, Maxar, GeoEye, Earthstar Geographics, CNES/Airbus DS, USDA, USGS, AeroGRID, IGN, and the GIS User Community

6b Mensch und Erholung









Bedeutende Freiräume für Erholung

-  Landschaftsschutzgebiet (§ 26 BNatSchG) ¹
-  Erholungswald Stufe 1b (Wald mit großer ² Bedeutung für Erholung)
-  Erholungswald Stufe 2 (Wald mit relativ ² großer Bedeutung für Erholung)
-  Wald ³



Ausweisungen des Flächennutzungsplans

-  Grünflächen
-  geplante Grünflächen

Erholungsinfrastruktur ⁴

-  Aussichtsturm ³
-  Aussichtspunkt
-  Freibad
-  Museum
-  Grillstelle
-  Schutzhütte mit Grillstelle
-  Parkplatz
-  Spielplatz

Wander- und Radwege

-  Wanderwege ⁵
-  Radwege ³

Datengrundlagen:

- 1 LUBW (Landesanstalt für Umwelt BW)
- 2 FVA (Forstliche Versuchs- und Forschungsanstalt BW)
- 3 Landratsamt Zollernalbkreis (ATKIS-Daten bzw. Radnetz)
- 4 Wanderkarte Albstadt- Balingen (LGL) und Freizeitkarte Villingen-Schwenningen (Landesvermessungsamt BW)
- 5 Stadt Rosenfeld

Auftraggeber:



Planersteller:

FRITZ & GROSSMANN • UMWELTPLANUNG
72336 Balingen Wilhelm-Kraut-Str. 60 Tel.: 07433 / 930 363 Fax: 07433 / 930 364
E-Mail: info@grossmann-umweltplanung.de

Projekt:

Landschaftsplan 2035

Karte:

6b Mensch und Erholung

Maßstab:
1 : 20.000

Datum:
21.02.2022

Kreis:

Zollernalbkreis

Plangrundlage:

Esri, Calsonic, Google, Esri, Maxar, GeoEye, Earthstar Geographics, CNES/Airbus DS, USDA, USGS, AeroGRID, IGN, and the GIS User Community

Gefertigt:

Brune

Anerkannt:

